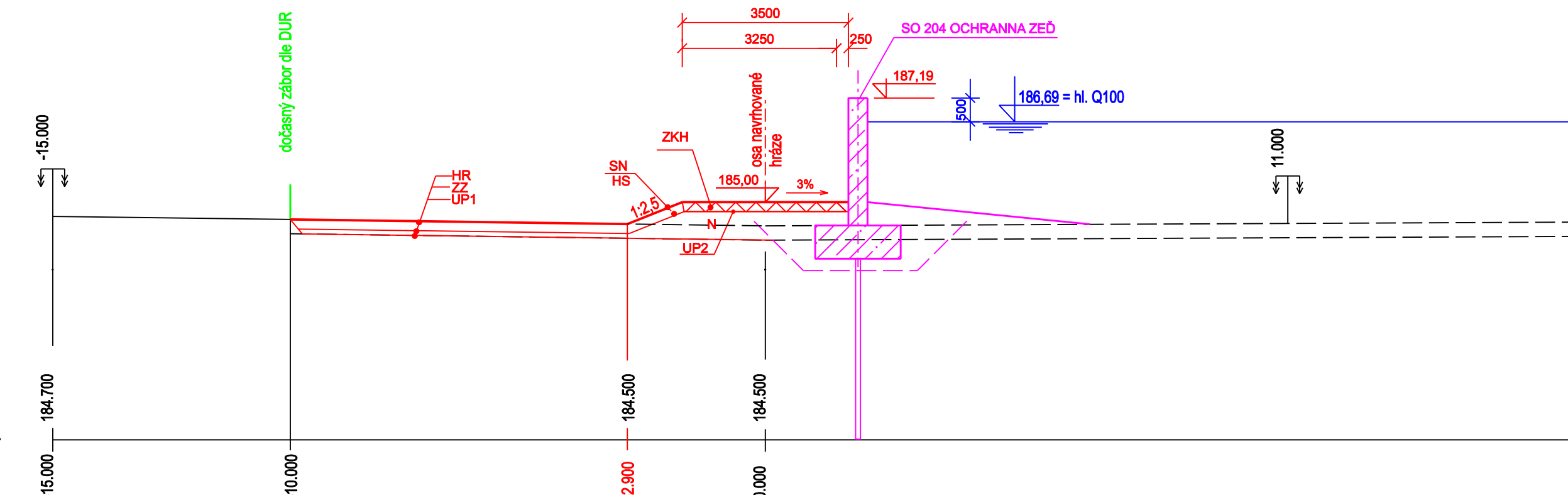


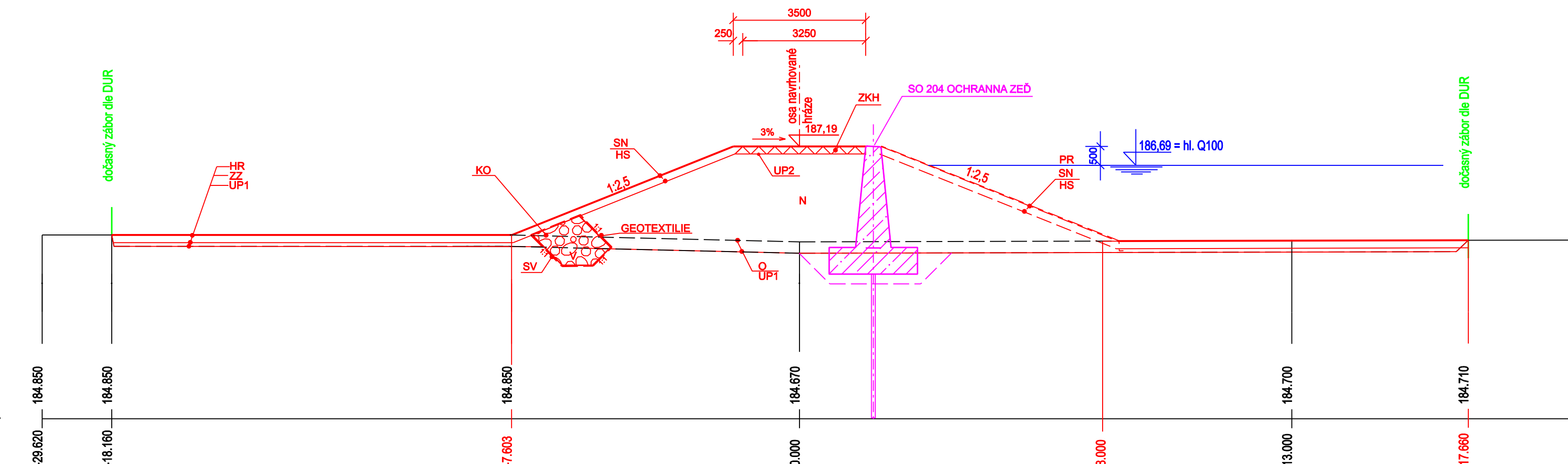
O	11.75	r
V	0.00	r
SV	0.00	r
UP1	10.06	r
N	2.20	r
UP2	3.40	r
SN	1.24	r
HR	7.09	r
HS	1.24	r
ZKH	4.00	r
ZZ	0.70	r
KO	0.00	r

STAN



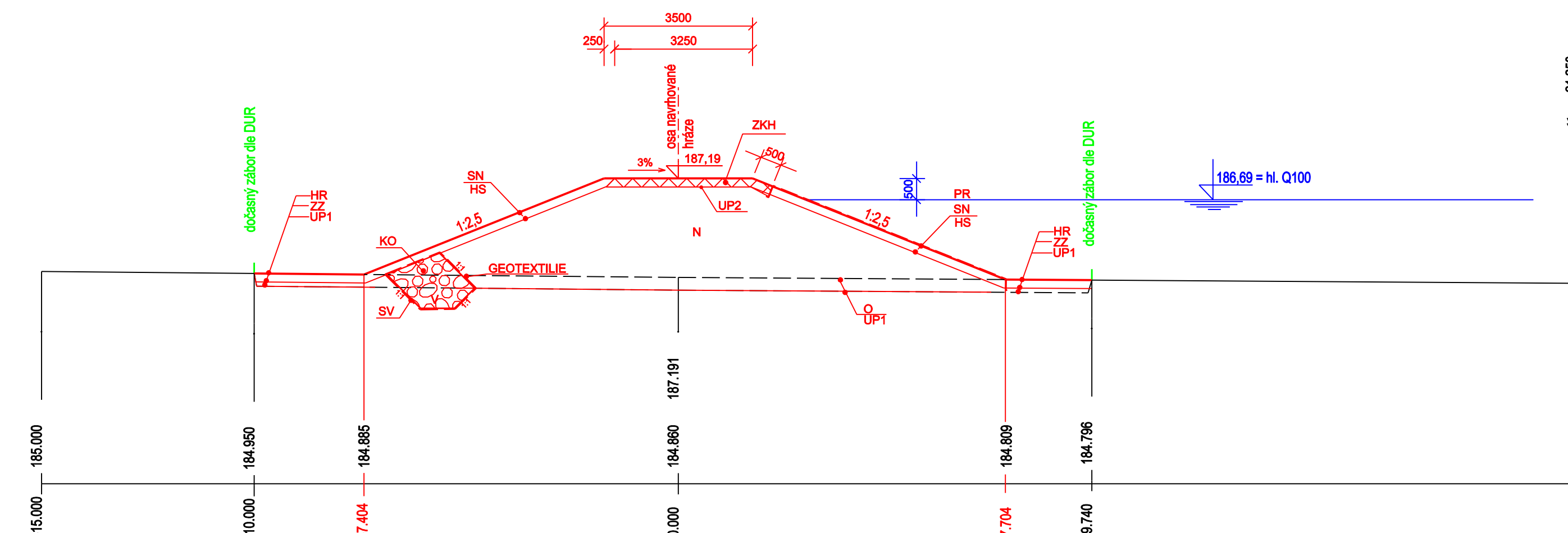
O	35.82	m
V	0.60	m <sup>2</sup>
SV	1.35	m
UP1	29.50	m
N	15.32	m <sup>2</sup>
UP2	3.40	m
SN	12.40	m
HR	19.70	m
HS	13.00	m
ZKH	3.50	m
ZZ	2.22	m <sup>2</sup>
KO	1.60	m <sup>2</sup>

STANIĆ



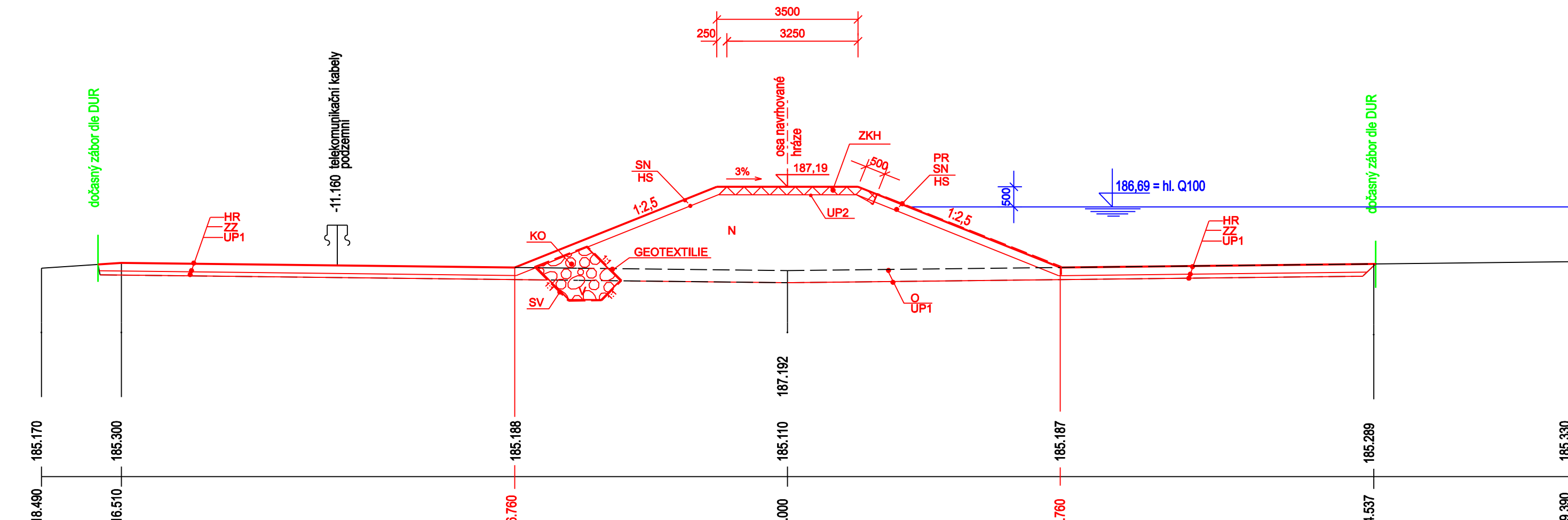
O	35.82	m
V	0.60	m <sup>2</sup>
SV	1.35	m
UP1	29.50	m
N	15.32	m <sup>2</sup>
UP2	3.40	m
SN	12.40	m
HR	19.70	m
HS	13.00	m
ZKH	3.50	m
ZZ	2.22	m <sup>2</sup>
KO	1.60	m <sup>2</sup>
PR	6.60	m

STANIČE






O	31.60	m
V	0.67	m
SV	1.38	m
UP1	29.90	m
N	17.64	m
UP2	3.40	m
SN	10.80	m
HR	18.10	m
HS	10.80	m
ZKH	4.00	m
ZZ	1.80	m
KO	1.60	m
PR	5.50	m

STANIČI




O	ODSTRANĚNÍ HLINITÉHO POKRYVU tl.30 cm
V	VÝKOP
SV	svahování výkopu
UP1	úprava pláně pod násyp
N	hutnění násyp
UP2	úprava pláně násypu
SN	svahování násypu
HR	hlinitá vrstva se zatravněním v rovině tl.20 cm
HS	hlinitá vrstva se zatravněním ve svahu tl.20 cm
KO	kamenné opevnění paty hráze kamenný zához s urovnáním líce kámen do 200 kg
ZKH	zpevnění koruny hráze geobuňky tl. 0,20 m s prosypem stěrkdrtí fr. 16-32mm netkaná geotextilie
ZZ	zpětný zásep
PR	protierózní rohož

<p>OBJEDNATEL</p> 	<p>POVODÍ MORAVY, s. p. Dřevařská 11, 602 00, Brno</p>
<p>ZHOTOVITEL</p> <p style="text-align: center;"><b>SDRUŽENÍ MORAVA-TLUMAČOV</b> zastoupené</p> <p style="text-align: center;">Dopravoprojekt Brno a.s. Hlavní inženýr projektu: Ing. Petr Husák</p> <p style="text-align: right;">Kounicova 271/13, 602 00 Brno tel: +420 549 123 111</p>	
	

# SO 206

**AUTORIZACE**

ŘEDITEL ATELIÉRU		ING. VLADIMÍR NAVRÁTIL		PROJEKTANT OBJEKTU  Probořská 66, 821 02 BRATISLAVA Tel.: +421 268 42 42 e-mail: hycoprojekt@hycoprojekt.sk <a href="http://www.hycoprojekt.sk">http://www.hycoprojekt.sk</a>	
HLAVNÍ INŽENÝR PROJEKTU		ING. PETR HUŠAK			
ZODPOVĚDNÝ PROJEKTANT		ING. JOZEF KRČMÁRIK			
VYPRACOVAL		Bc. BARBORA WITTEKOVÁ			
KONTROLOVAL		ING. ERNEST SIROTA			
NÁZEV AKCE <b>MORAVA, TLUMAČOV - OCHRANNÁ HRÁZ</b>				DATUM 09/2017	
NÁZEV OBJEKTU <b>ZVÝŠENÍ OCHRANNÉ HRÁZE NA PB MOJENY          POD HÁJSKOU PŘÍKOPOU</b>				FORMÁT 7A4	
				MĚŘÍTKO 1:100	
				Č. ZAKÁZKY 16-035-A1-PDPS	
				ÚČEL <b>DSP</b>	
NÁZEV PŘÍLOHY: <b>PŘÍČNÉ ŘEZY PF1 - PF3</b>				Č. SOUPRAVY  Č. PŘÍLOHY <b>6.1</b>	